Образец по чл. 53, ал. 6 от НСГ

Изготвил:.....
...Димитър Калуров.....
/име, фамилия,/ подпис: .....
Дата: 24.08.2018 г.,
№ и дата на удостоверението за упражняване на лесовъдска практика: 25.05.2011г.

Одобрил:.....
инж. Христо Иполханов.....
име, фамилия,/ подпис: .....
дата: 26.07.19 г.,
№ и дата на удостоверението за упражняване на лесовъдска практика: 22.8.7 / 23.03.2016г.

ТЕХНОЛОГИЧЕН ПЛАН № 1..

За добив на дървесина от отдел **1092**, подотдел **и**
На ТП "ДЛС-Тракия" */попълва се само за държавни гори/*
Община **Родопи**; Землище: **Скобелево**;
имот с (кадастрален идентификатор/КВС) №....., */попълва се само за недържавни гори/*

I. Схема за добива на дървесина от насаждението

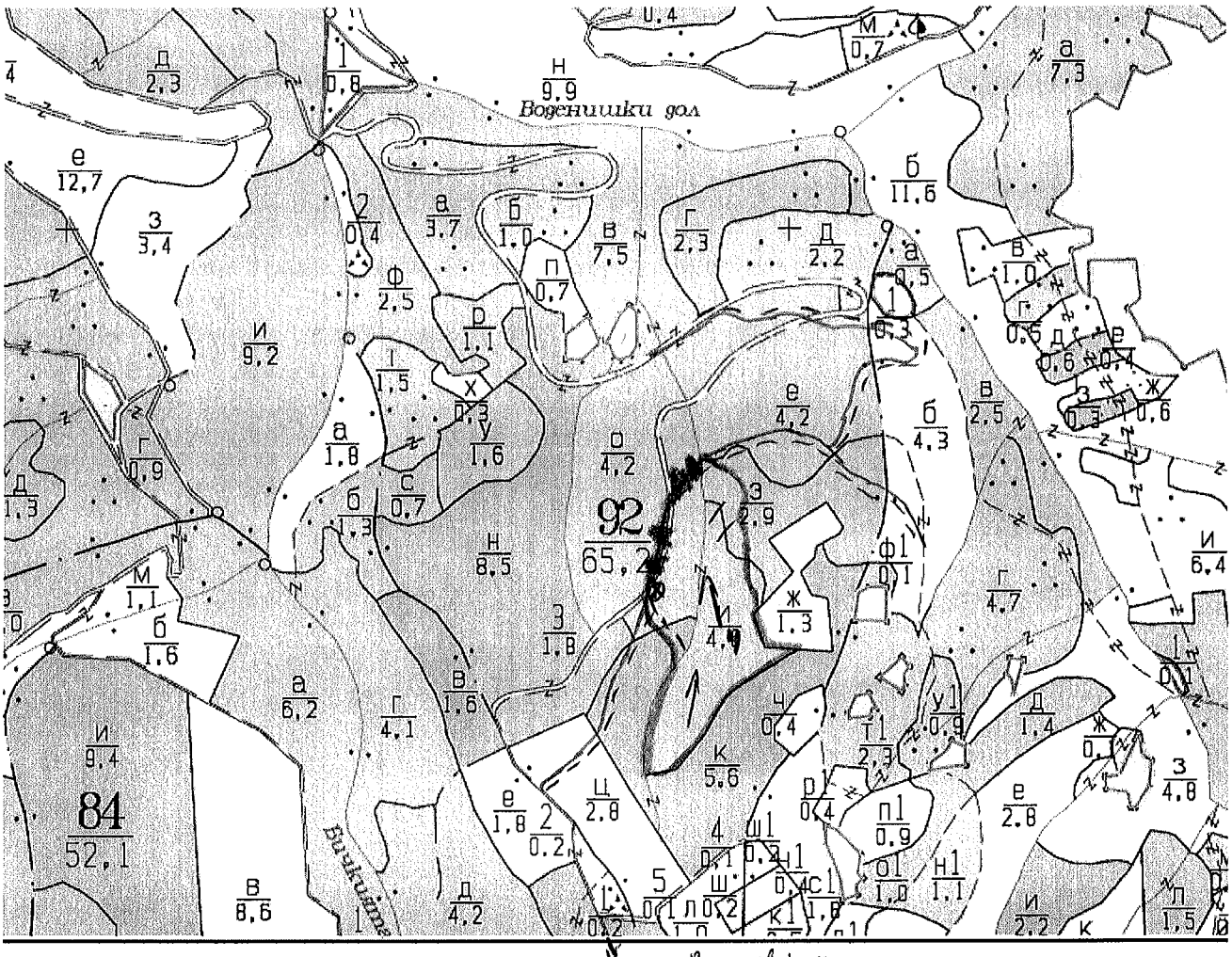

м. и Върховерех

Легенда:

± ± ± ± проектирани коларски вр. извозни пътища	»»»»» проектирани тракторни вр. извозни пътища
- - - - - - съществуващи извозни пътища	▲ ▲ ▲ временен склад
═══ съществуващ автомобилен път	xxxxxx трасе на въжена линия
^^^^^^ технологична просека	=+=+=+= проектиран автомобилен път
▬▬ граница на подотделя	⊗ място за отпадъци и зареждане с ГСМ

На схемата задължително се нанасят контурите на насаждението/имота, съществуващите и проектирани временни горски пътища, технологичните просеки, просеките за въжени линии, извозни пътища, временни складове както и връзката им със съществуващата автомобилна пътна мрежа.

II. Характеристика на насаждението

1.Вид на сечта: **Пробирка**, интензивност **15** %.
Втори вид сеч ...../ интензивност .....%
2.Площ на подотдела **4,4** ха Размер на сечището **4,4** ха
3. Състав по план/програма: **бк9, бб1**, действителен: **бк9, бб1**
5. Запас на 1 ха: с клони: **434** куб.м/ха , без клони **388** куб. м/ха.
6. Среден наклон на терена **....** градуса.
7. Очакван добив от маркираната дървесина **207** лежаща маса, куб.м.

дърв. вид / категория	Бк	Бб				дърв. вид / категория	Бк	Бб					
едра	24	36				дребна	-	-				вър-	33
средна	2	8				дърва	82	55				шина	

8.Наличие и характеристика на подраста преди сечта (състав, възраст, средна височина, % на покритие): На места има наличие на малки групи подраст от бук, който е в добро състояние, укрепнал.
9. Средно извозно разстояние **150 м.** ;
10. Други характеристики на насаждението (*токовища, сватбовища, надлесни дървета, сервитути, защитени територии, Натура 2000, защитени видове описани в доклада за гори с висока консервационна стойност, мъртва дървесина, вододайни зони, биологично разнообразие и др.)*

Насаждението попада във *ВКС 2:* Значими горски територии, формиращи ландшафт от национално или регионално значение; *ВКС 3*. Горски територии, представляващи редки, застрашени или изчезващи екосистеми, или съдържащи се в такива (Мезофитни букови гори върху сравнително бедни почви (асоциация *Festuco drymejae-Fagetum*)) и ВКС 4 (Горски територии, които изпълняват важни природни функции в критични ситуации). Определените за сеч дървета са съобразени с принципите за стопанисване на ГВКС.

Препоръки при сечта: Пълнотата на насаждението да не се намалява под 0.5, да се подпомага създаването и поддържането на смесени насаждения с неравномерна пространствена структура.

III. Технологични указания

1. Дървесината в насаждението да се добива при спазване на технологичната схема по т. I
2. Сечта ще се извършва с моторен трион, кастренето на отсечените стъбла се извършва в сечището.
3. Извозът от сечището до временните складове ще се осъществява **с животинска сила на самар, влачка, на къси секции по сортименти и/или механизирано с трактор на дълги секции.**
4. Проектирани нови горски автомобилни пътища съгласно Наредба 5 за строителството в горските територии без промяна на предназначението им: дължина .....м. широчина .....м.
5. Изграждане и ремонт на временни извозни горски пътища:
5.1 Тракторни – допустимо разстояние между тях .....м (не по-малко от 40 м), дължина 300 .....м, широчина 4 м.
5.2 Коларски - разстояние между тях.....м (не по-малко от 40 м), дължина .....м, широчина ... м
6. Просеки за въжени линии: ..... бр.
допустимо разстояние между просеките ..... м., дължина ..... м., широчина ..... м.
7. Направа на технологични просеки .....бр.
допустимо разстояние между тях .....м., дължина .....м., широчина ..... м.
8. Изграждане на нови временни складове (бр., площ в ха) – **няма да се изграждат , дървесината ще се складира на уширенията на съществуващите пътища, граничещи и пресичащи подотдела, без това да затруднява нормалното придвижване по тях.**
9. Мерки за опазване на оставащите на корен дървета, подраста, младиняка и почвата:
При извеждане на сечта и извоза на дървесина да се пазят оставащите на корен дървета, подраст и младиняк от нараняване.
10. Начини за почистване на сечището **събиране вършината на купчини едновременно със сечта извън възобновените участъци с наличие на подраст или младиняк.**
11. Други указания: **Да се поставят информационни и предупр. табели. Да се оставя от 2 до 10 куб. м. мъртва дървесина/ха.**
Да се изнасят битовите отпадъци от сечището извън горските територии на определените за това места.
12. Всички операции по подготвителните и основните работи да се извършват съгласно изискванията на Правилника за здравословни и безопасни условия на труд в горите и правилата за противопожарна безопасност в горите.

ЗАПОЗНАТ с технологичния план: ...../попълва се след издаването на позволителното за сеч/
Лицето по чл. 108, ал. 2 от ЗГ, на което е издадено позволително за сеч № .....
.....
/ трите имена, подпис, дата - /
№ и дата на удостоверението за упражняване на лесовъдска практика: .....

ИНФОРМАЦИОНЕН БЮЛЕТИН

ТП "ДЛС - Тракия"

ГСУ "Скобелево", Отдел 1092, подотдел "и "

- Вид и интензивност на сечта: **Пробирка 15 %.**
- Количество дървесина, предвидена за отсичане **207** куб.м. л. маса.
- Описание на дървостоя /кратко описание на насаждението – правостъбленост, самоокастреност или не, смолодобивано ли е, има ли някакви увреждания на дървесината, пречупени или нападали дървета и т.н./:

Очаква се от категория „дърва" за дървесен вид „бук" да се добият около 30% строителна дървесина със занижени технически параметри (ОЗМ) и около 70 % за дървесен вид "бял бор".

- Среден наклон на терена ..... градуса.

/данни за наклона измерен на терена, като се описват особености, ако има такива/:

- Преобладаващо извозно разстояние **150** м., като варира от 50 м до 300 м.
- Наличие на стари извозни пътища, /могат ли да бъдат ползвани и при какви условия или ще се изграждат нови такива - описва се текстово/:
- Особености, специфика при извоза на дървесина /описват се, ако има такива/:

Около 70 % от добитата дървесина ще се извозва по прав наклон до временните складове. Извозът на дървесината до временните складове да става със животинска сила на самар, влачка, на къси секции по сортименти и/или механизирано с трактор на къси секции /сортименти по БДС/.

- Временен склад /описва се дали е съществуващ или ще се изгражда и количеството дървесина, което може да се складира/:

Няма да се изграждат временни складове, дървесината ще се складира на уширенията на съществуващите пътища, граничещи и пресичащи подотела.

- Разстояние от вр. склад до републиканската /общинска/ пътна мрежа – **3** км.
- Кратко описание на пътя от вр. склад до републиканската /общ./ пътна мрежа /състояние на пътя, нужда от ремонт и просветление, преобладаващи наклони, прави или обратни, състояние на наличните съоръжения, въведени ограничения за движение на МПС и др.подобни/:

- **Пътя до подотдела като цяло е в добро състояние , с изключение на участък от около 1 км, който е необходимо е да бъде ремонтиран за нормалното транспортиране на дървесината. Има въведени ограничения за движение на МПС с тегло над 24 тона, като в дните събота и неделя (в периода 01.06-31.08 и в петък) е забранено движението на тежкотоварни автомобили по отсечката гр.Перущица-с.Скобелево-с.Чурен. Може да се използва и маршрута през м. Бобище-гр.Кричим, където разстоянието е около 20 км. до републиканската пътна мрежа.**

Изготвил:
(тех. Д. Калинов)

Образец по чл. 53, ал. 6 от НСГ

Изготвил:.....
...Димитър Калинов.....
/име, фамилия,/ подпис: .....
Дата: 25.08.2018 г.,
№ и дата на удостоверението за упражняване на лесовъдска практика: 3379/25.05.2011г.

Одобрил:.....
...инж. Христо Иванов.....
име, фамилия,/ подпис: .....
дата: 21.02.19 г.,
№ и дата на удостоверението за упражняване на лесовъдска практика: 1228/23.03.2016г.

ТЕХНОЛОГИЧЕН ПЛАН № 1

За добив на дървесина от отдел **1092**, подотдел **к**
На ТП "ДЛС-Тракия" */попълва се само за държавни гори/*
Община **Родопи**; Землище: **Скобелево**;
имот с (кадастрален идентификатор/КВС) №....., */попълва се само за недържавни гори/*

I. Схема за добива на дървесина от насаждението

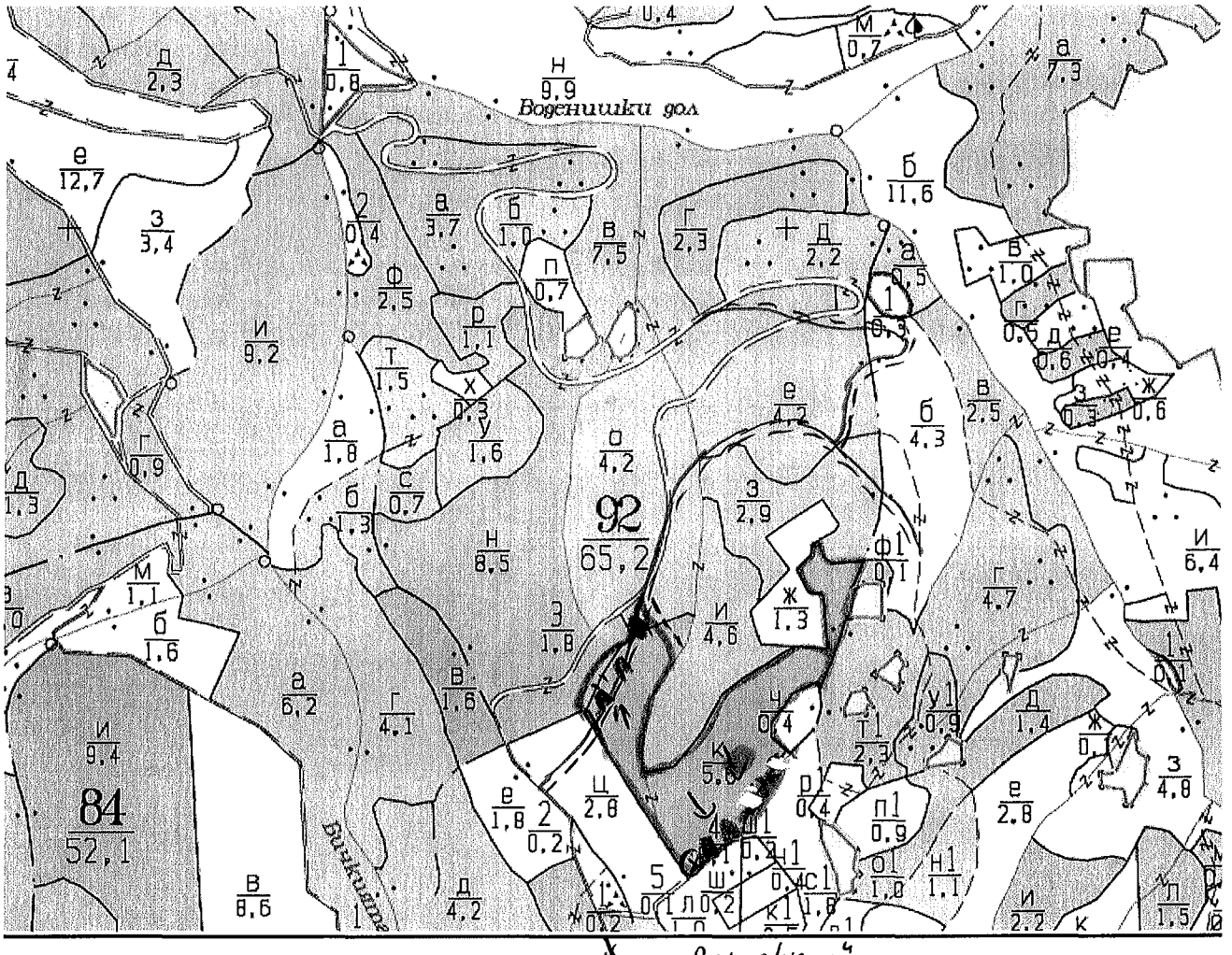

м. „Върховрых"
⊗ - място за отпадъци и зареждане с ГСМ

Легенда:

±±±± проектирани коларски вр. извозни пътища	»»»»» проектирани тракторни вр. извозни пътища
- - - - - - съществуващи извозни пътища	▲▲▲ временен склад
═══ съществуващ автомобилен път	xxxxxx трасе на въжена линия
^^^^^^ технологична просека	=+=+=+= проектиран автомобилен път
▬▬ граница на подотдела	● короядно петно

На схемата задължително се нанасят контурите на насаждението/имота, съществуващите и проектирани временни горски пътища, технологичните просеки, просеките за въжени линии, извозни пътища, временни складове както и връзката им със съществуващата автомобилна пътна мрежа.

II. Характеристика на насаждението

1.Вид на сечта: **Селекционна**, интензивност **15** %.
Втори вид сеч ...../ интензивност .....%
2.Площ на подотдела **6,1** ха Размер на сечището **6,1** ха
3. Състав по план/програма: **6б8, 6к2**, действителен: **6б8, 6к2**
5. Запас на 1 ха: с клони: **407** куб.м/ха , без клони **366** куб. м/ха.
6. Среден наклон на терена ..... градуса.
7. Очакван добив от маркираната дървесина **228** лежаща маса, куб.м.

дърв. вид / категория	Бб	Бк				дърв. вид / категория	Бб	Бк					
едра	25	5				дребна	1	-				вър-	39
средна	11	1				дърва	126	59				шина	

8.Наличие и характеристика на подраста преди сечта (състав, възраст, средна височина, % на покритие): На места има наличие на малки групи подраст от бук, който е в добро състояние, укрепнал.
9. Средно извозно разстояние **150 м.** ;
10. Други характеристики на насаждението (*токовища, сватбовища, надлесни дървета, сервитути, защитени територии, Натура 2000, защитени видове описани в доклада за гори с висока консервационна стойност, мъртва дървесина, вододайни зони, биологично разнообразие и др.)*

Насаждението попада във *ВКС 2:* Значими горски територии, формиращи ландшафт от национално или регионално значение;. Определените за сеч дървета са съобразени с принципите за стопанисване на ГВКС.

Препоръки при сечта: Пълнотата на насаждението да не се намалява под 0.5, да се подпомага създаването и поддържането на смесени насаждения с неравномерна пространствена структура.

III. Технологични указания

1. Дървесината в насаждението да се добива при спазване на технологичната схема по т. I
2. Сечта ще се извършва с моторен трион, кастренето на отсечените стъбла се извършва в сечището.
3. Извозът от сечището до временните складове ще се осъществява **с животинска сила на самар, влачка, на къси секции по сортименти и/или механизирано с трактор на дълги секции.**
4. Проектирани нови горски автомобилни пътища съгласно Наредба 5 за строителството в горските територии без промяна на предназначението им: дължина .....м. широчина .....м.
5. Изграждане и ремонт на временни извозни горски пътища:
5.1 Тракторни – допустимо разстояние между тях .....м (не по-малко от 40 м), дължина 150 .....м, широчина 4 м.
5.2 Коларски - разстояние между тях.....м (не по-малко от 40 м), дължина .....м, широчина ... м
6. Просеки за въжени линии:..... бр.
допустимо разстояние между просеките ..... м., дължина ..... м., широчина ..... м.
7. Направа на технологични просеки .....бр.
допустимо разстояние между тях .....м., дължина .....м., широчина ..... м.
8. Изграждане на нови временни складове (бр., площ в ха) – **няма да се изграждат , дървесината ще се складира на уширенията на съществуващите пътища, граничещи и пресичащи подотдела, без това да затруднява нормалното придвижване по тях.**
9. Мерки за опазване на оставащите на корен дървета, подраста, младиняка и почвата:
При извеждане на сечта и извоза на дървесина да се пазят оставащите на корен дървета, подраст и младиняк от нараняване.
10. Начини за почистване на сечището **събиране вършината на купчини едновременно със сечта извън възобновените участъци с наличие на подраст или младиняк.**
11. Други указания: **Да се поставят информационни и предупр. табели. Да се оставя от 2 до 10 куб. м. мъртва дървесина/ха.**
Да се изнасят битовите отпадъци от сечището извън горските територии на определените за това места.
12. Всички операции по подготвителните и основните работи да се извършват съгласно изискванията на Правилника за здравословни и безопасни условия на труд в горите и правилата за противопожарна безопасност в горите.

ЗАПОЗНАТ с технологичния план: ...../попълва се след издаването на позволителното за сеч/
Лицето по чл. 108, ал. 2 от ЗГ, на което е издадено позволително за сеч № .....
.....
/ трите имена, подпис, дата - /
№ и дата на удостоверението за упражняване на лесовъдска практика: .....

ИНФОРМАЦИОНЕН БЮЛЕТИН

ТП "ДЛС - Тракия"

ГСУ "Скобелево", Отдел 1092, подотдел "к "

- Вид и интензивност на сечта: **Селекционна 15%.**
- Количество дървесина, предвидена за отсичане **228** куб.м. л. маса.
- Описание на дървостоя /кратко описание на насаждението – правостъбленост, самоокастреност или не, смолодобивано ли е, има ли някакви увреждания на дървесината, пречупени или нападали дървета и т.н./:

Очаква се от категория „дърва" за дървесен вид „бук" да се добият около 25 % строителна дървесина със занижени технически параметри (ОЗМ) и около 80 % за дървесен вид "бял бор".

- Среден наклон на терена ….. градуса.

/данни за наклона измерен на терена, като се описват особености, ако има такива/:

- Преобладаващо извозно разстояние **150** м., като варира от 10 м до 300 м.
- Наличие на стари извозни пътища, /могат ли да бъдат ползвани и при какви условия или ще се изграждат нови такива - описва се текстово/:
- Особености, специфика при извоза на дървесина /описват се, ако има такива/:

Около 80 % от добитата дървесина ще се извозва по обратен наклон до временните складове. Извозът на дървесината до временните складове да става със животинска сила на самар, влачка, на къси секции по сортименти и/или механизирано с трактор на къси секции /сортименти по БДС/.

- Временен склад /описва се дали е съществуващ или ще се изгражда и количеството дървесина, което може да се складира/:

Няма да се изграждат временни складове, дървесината ще се складира на уширенията на съществуващите пътища, граничещи и пресичащи подотела, без това да затруднява придвижването по тях.

- Разстояние от вр. склад до републиканската /общинска/ пътна мрежа – **3** км.
- Кратко описание на пътя от вр. склад до републиканската /общ./ пътна мрежа /състояние на пътя, нужда от ремонт и просветление, преобладаващи наклони, прави или обратни, състояние на наличните съоръжения, въведени ограничения за движение на МПС и др.подобни/:

- **Пътя до подотдела като цяло е в добро състояние , с изключение на участък от около 1 км, който е необходимо е да бъде ремонтиран за нормалното транспортиране на дървесината. Има въведени ограничения за движение на МПС с тегло над 24 тона, като в дните събота и неделя (в периода 01.06-31.08 и в петък) е забранено движението на тежкотоварни автомобили по отсечката гр.Перущица-с.Скобелево-с.Чурен. Може да се използва и маршрута през м. Бобище-гр.Кричим, където разстоянието е около 20 км. до републиканската пътна мрежа.**

Изготвил:
(тех. Д. Калинов)

Образец по чл. 53, ал. 6 от НСГ

Изготвил:.....
инж. Илко Милев
/име, фамилия,/ подпис: .....
Дата: 26.09.2018 г.,
№ и дата на удостоверението за упражняване на лесовъдска практика: 10841/18.08.14г.

Одобрил:.....
инж. Христо Цолеханов
име, фамилия,/ подпис: .....
дата: 25.02.19 г.,
№ и дата на удостоверението за упражняване на лесовъдска практика: 12285/23.03.2016г.

ТЕХНОЛОГИЧЕН ПЛАН № 1

За добив на дървесина от отдел **1092**, подотдел **о**
На ТП "ДЛС-Тракия" */попълва се само за държавни гори/*
Община **Родопи**; Землище: **Скобелево**;
имот с (кадастрален идентификатор/КВС) №....., */попълва се само за недържавни гори/*

I. Схема за добива на дървесина от насаждението

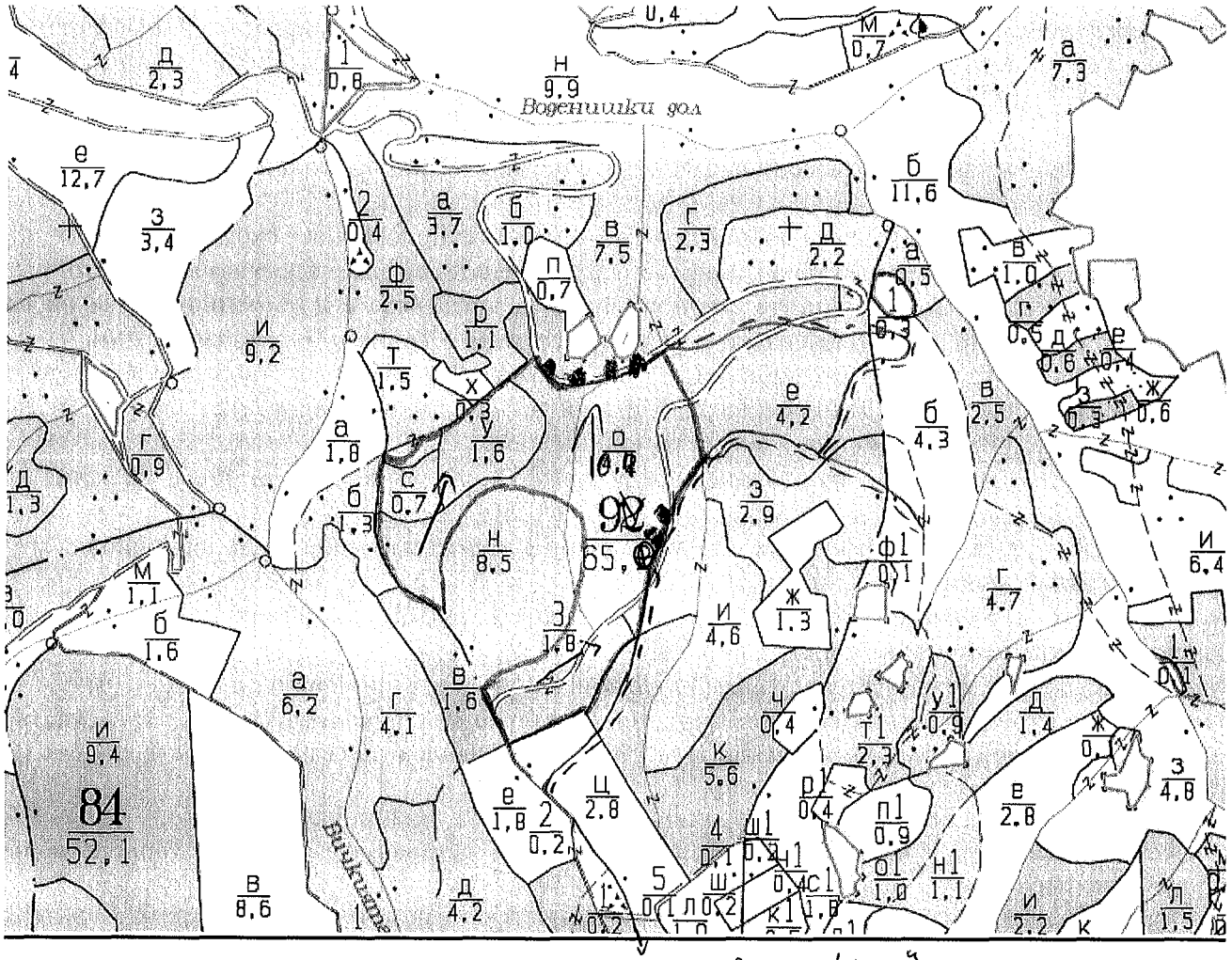

м. „Върховерск"

Легенда:

± ± ± ± проектирани коларски вр. извозни пътища	»»»»» проектирани тракторни вр. извозни пътища
- - - - - - съществуващи извозни пътища	▲ ▲ ▲ временен склад
═══ съществуващ автомобилен път	xxxxxx трасе на въжена линия
^^^^^^^ технологична просека	=+=+=+= проектиран автомобилен път
——— граница на подотдела	⊗ място за отпадъци и зареждане с ГСМ

На схемата задължително се нанасят контурите на насаждението/имота, съществуващите и проектирани временни горски пътища, технологичните просеки, просеките за въжени линии, извозни пътища, временни складове както и връзката им със съществуващата автомобилна пътна мрежа.

II. Характеристика на насаждението

1.Вид на сечта: **Пробирка**, интензивност **15** %.
Втори вид сеч ...../ интензивност .....%
2.Площ на подотдела **10,4** ха Размер на сечището 10,4 ха
3. Състав по план/програма: **бб5, бк5**, действителен: **бб5, бк5**
5. Запас на 1 ха: с клони: **396** куб.м/ха , без клони **355** куб. м/ха.
6. Среден наклон на терена **....** градуса.
7. Очакван добив от маркираната дървесина **584** лежаща маса, куб.м.

дърв. вид / категория	Бб	Бк				дърв. вид / категория	Бб	Бк					
едра	122	55				дребна	1	-				вър-	72
средна	18	10				дърва	159	219				шина	

8.Наличие и характеристика на подраста преди сечта (състав, възраст, средна височина, % на покритие): На места има наличие на малки групи подраст от бук, който е в добро състояние, укрепнал.
9. Средно извозно разстояние **150 м.** ;
10. Други характеристики на насаждението (*токовища, сватбовища, надлесни дървета, сервитути, защитени територии, Натура 2000, защитени видове описани в доклада за гори с висока консервационна стойност, мъртва дървесина, вододайни зони, биологично разнообразие и др.)*

Насаждението попада във *ВКС 2:* Значими горски територии, формиращи ландшафт от национално или регионално значение;. Определените за сеч дървета са съобразени с принципите за стопанисване на ГВКС.

Препоръки при сечта: Пълнотата на насаждението да не се намалява под 0.5, да се подпомага създаването и поддържането на смесени насаждения с неравномерна пространствена структура.

III. Технологични указания

1. Дървесината в насаждението да се добива при спазване на технологичната схема по т. I
2. Сечта ще се извършва с моторен трион, кастренето на отсечените стъбла се извършва в сечището.
3. Извозът от сечището до временните складове ще се осъществява **с животинска сила на самар, влачка, на къси секции по сортименти и/или механизирано с трактор на дълги секции.**
4. Проектирани нови горски автомобилни пътища съгласно Наредба 5 за строителството в горските територии без промяна на предназначението им: дължина .....м. широчина .....м.
5. Изграждане и ремонт на временни извозни горски пътища:
5.1 Тракторни – допустимо разстояние между тях .....м (не по-малко от 40 м), дължина 200 м, широчина 4 м.
5.2 Коларски - разстояние между тях.....м (не по-малко от 40 м), дължина .....м, широчина ... м
6. Просеки за **въжени** линии: ..... бр.
допустимо разстояние между просеките ..... м., дължина ..... м., широчина ..... м.
7. Направа на технологични просеки .....бр.
допустимо разстояние между тях .....м., дължина .....м., широчина ..... м.
8. Изграждане на нови временни складове (бр., площ в ха) – **няма да се изграждат , дървесината ще се складира на уширенията на съществуващите пътища, граничещи и пресичащи подотдела, без това да затруднява нормалното придвижване по тях.**
9. Мерки за опазване на оставащите на корен дървета, подраста, младиняка и почвата:
При извеждане на сечта и извоза на дървесина да се пазят оставащите на корен дървета, подраст и младиняк от нараняване.
10. Начини за почистване на сечището **събиране вършината на купчини едновременно със сечта извън възобновените участъци с наличие на подраст или младиняк.**
11. Други указания: **Да се поставят информационни и предупр. табели. Да се оставя от 2 до 10 куб. м. мъртва дървесина/ха.**
Да се изнасят битовите отпадъци от сечището извън горските територии на определените за това места.
12. Всички операции по подготвителните и основните работи да се извършват съгласно изискванията на Правилника за здравословни и безопасни условия на труд в горите и правилата за противопожарна безопасност в горите.

ЗАПОЗНАТ с технологичния план: ...../попълва се след издаването на позволителното за сеч/
Лицето по чл. 108, ал. 2 от ЗГ, на което е издадено позволително за сеч № .....
.....
/ трите имена, подпис, дата - /
№ и дата на удостоверението за упражняване на лесовъдска практика: .....

ИНФОРМАЦИОНЕН БЮЛЕТИН

ТП "ДЛС - Тракия"

ГСУ "Скобелево", Отдел 1092, подотдел "о"

- Вид и интензивност на сечта: **Пробирка 15%.**
- Количество дървесина, предвидена за отсичане **584** куб.м. л. маса.
- Описание на дървостоя /кратко описание на насаждението – правостъбленост, самоокастреност или не, смолодобивано ли е, има ли някакви увреждания на дървесината, пречупени или нападали дървета и т.н./:

Очаква се от категория „дърва" за дървесен вид „бук" да се добият около 25 % строителна дървесина със занижени технически параметри (ОЗМ) и около 80 % за дървесен вид "бял бор".

- Среден наклон на терена ….. градуса.

/данни за наклона измерен на терена, като се описват особености, ако има такива/:

- Преобладаващо извозно разстояние **150** м., като варира от 10 м до 300 м.
- Наличие на стари извозни пътища, /могат ли да бъдат ползвани и при какви условия или ще се изграждат нови такива - описва се текстово/:
- Особености, специфика при извоза на дървесина /описват се, ако има такива/:

Извозът на дървесината до временните складове да става със животинска сила на самар, влачка, на къси секции по сортименти и/или механизирано с трактор на къси секции /сортименти по БДС/.

- Временен склад /описва се дали е съществуващ или ще се изгражда и количеството дървесина, което може да се складира/:

Няма да се изграждат временни складове, дървесината ще се складира на уширенията на съществуващите пътища, граничещи и пресичащи подотела, без това да затруднява придвижването по тях.

- Разстояние от вр. склад до републиканската /общинска/ пътна мрежа – **3** км.
- Кратко описание на пътя от вр. склад до републиканската /общ./ пътна мрежа /състояние на пътя, нужда от ремонт и просветление, преобладаващи наклони, прави или обратни, състояние на наличните съоръжения, въведени ограничения за движение на МПС и др.подобни/:

- **Пътя до подотдела като цяло е в добро състояние , с изключение на участък от около 1 км, който е необходимо е да бъде ремонтиран за нормалното транспортиране на дървесината. Има въведени ограничения за движение на МПС с тегло над 24 тона, като в дните събота и неделя (в периода 01.06-31.08 и в петък) е забранено движението на тежкотоварни автомобили по отсечката гр.Перущица-с.Скобелево-с.Чурен. Може да се използва и маршрута през м. Бобище-гр.Кричим, където разстоянието е около 20 км. до републиканската пътна мрежа.**

Изготвил:
(инж. Илко Милев)

ОДОБРИЛ,
ДИРЕКТОР ТП ДЛС „Тракия": .....
/инж. Огнян Христов/

ПРОТОКОЛ

ЗА УСТАНОВЯВАНЕ НА НЕОБХОДИМИТЕ СРЕДСТВА ЗА СМР, ЗА ИЗГРАЖДАНЕ И РЕМОНТ НА ВРЕМЕННИ ПЪТИЩА В ГОРСКИТЕ ТЕРИТОРИИ В РАЙОНА НА
ТП "ДЛС-Тракия" с. Стряма

Днес, 06.02.2019 г., комисия в състав:

1. инж. Христо Иванов - гл.инженер ТП "ДЛС-Тракия";
2. инж. Иван Кичев - ст.лесничей;
3. Димитър Иванов - горски стражар,
4. ..... - .....

извърши проверка на място и установи следното:

В подотдел 1092 "о" за усвояване на маркираната дървесина е необходим ремонт на същесвтуващ автомобилен път с дължина 200 м.

№ на участъка от пътя				1	5	6	Всичко:	разценка, лв.	стойност лв.
отдел № /участък/				1092-о					
наклон на терена			%	34.4					
дължина на участъка			лм	200			200		
СМР									
1	изкоп машинно	прехвърляне на земни почви до 3м хоризонт.или 2м вертикално разстояние	куб.м.	60				3.98	238.80 лв.
2	Транспорт на булдозер		км	20				7.50	150 лв.
Общо:									**388.80 лв.**

Приложение: скица М 1:10000 на участъците от пътя с необходими СМР.

КОМИСИЯ:

1. .....
2. .....
3. .....
4. .....

ОДОБРИЛ,
ДИРЕКТОР ТП ДЛС „Тракия":.....
/инж. Огнян Христов/

ПРОТОКОЛ

ЗА УСТАНОВЯВАНЕ НА НЕОБХОДИМИТЕ СРЕДСТВА ЗА СМР, ЗА ИЗГРАЖДАНЕ И РЕМОНТ НА ВРЕМЕННИ ПЪТИЩА В ГОРСКИТЕ ТЕРИТОРИИ В РАЙОНА НА
ТП "ДЛС-Тракия" с. Стряма

Днес, 05.02.2019 г., комисия в състав:
1. инж. Христо Колеканов - гл.инженер ТП "ДЛС-Тракия";
2. инж. Ивто Кисев - ст.лесничей;
3. Димитър Каменов - горски стражар,
4. ..... - .....

извърши проверка на място и установи следното:

В подотдел 1092 "к" за усвояване на маркираната дървесина е необходим ремонт на същесвтуващ автомобилен път с дължина 150 м.

№ на участъка от пътя				1	5	6	Всичко:	разценка, лв.	стойност лв.
отдел № /участък/				1092-к					
наклон на терена			%	28.6					
дължина на участъка			лм	150			150		
СМР									
1	изкоп машинно	прехвърляне на земни почви до 3м хоризонт.или 2м вертикално разстояние	куб.м.	50				3.98	199.00 лв.
Общо:									**199.00 лв.**

Приложение: скица М 1:10000 на участъците от пътя с необходими СМР.

КОМИСИЯ:
1.....
2.....
3.....
4.....

ОДОБРИЛ,
ДИРЕКТОР ТП ДЛС „Тракия": .....
/инж. Огнян Христов/

ПРОТОКОЛ

ЗА УСТАНОВЯВАНЕ НА НЕОБХОДИМИТЕ СРЕДСТВА ЗА СМР, ЗА ИЗГРАЖДАНЕ И РЕМОНТ НА ВРЕМЕННИ ПЪТИЩА В ГОРСКИТЕ ТЕРИТОРИИ В РАЙОНА НА
ТП "ДЛС-Тракия" с. Стряма

Днес, 01.02.2019 г., комисия в състав:

1. инж. Христо Колеганов - гл.инженер ТП "ДЛС-Тракия";
2. инж. Илко Илиев - ст.лесничей;
3. Димитър Колитов - горски стражар,
4. ..... - .....

извърши проверка на място и установи следното:

В подотдел 1092 "и" за усвояване на маркираната дървесина е необходим ремонт на съществуващ автомобилен път с дължина 300 м.

№ на участъка от пътя				1	5	6	Всичко:	разценка, лв.	стойност лв.
отдел № /участък/				1092-и					
наклон на терена			%	34.4					
дължина на участъка			лм	300			300		
СМР									
1	изкоп машинно	прехвърляне на земни почви до 3м хоризонтално или 2м вертикално разстояние	куб.м.	60				3.98	238.80 лв.
2	Транспорт на булдозер		км	20				7.50	150 лв.
Общо:									**388.80 лв.**

Приложение: скица М 1:10000 на участъците от пътя с необходими СМР.

КОМИСИЯ:

1. .....
2. .....
3. .....
4. .....

ТП „ДЪРЖАВНО ЛОВНО СТОПАНСТВО-ТРАКИЯ”

М 1 : 10 000

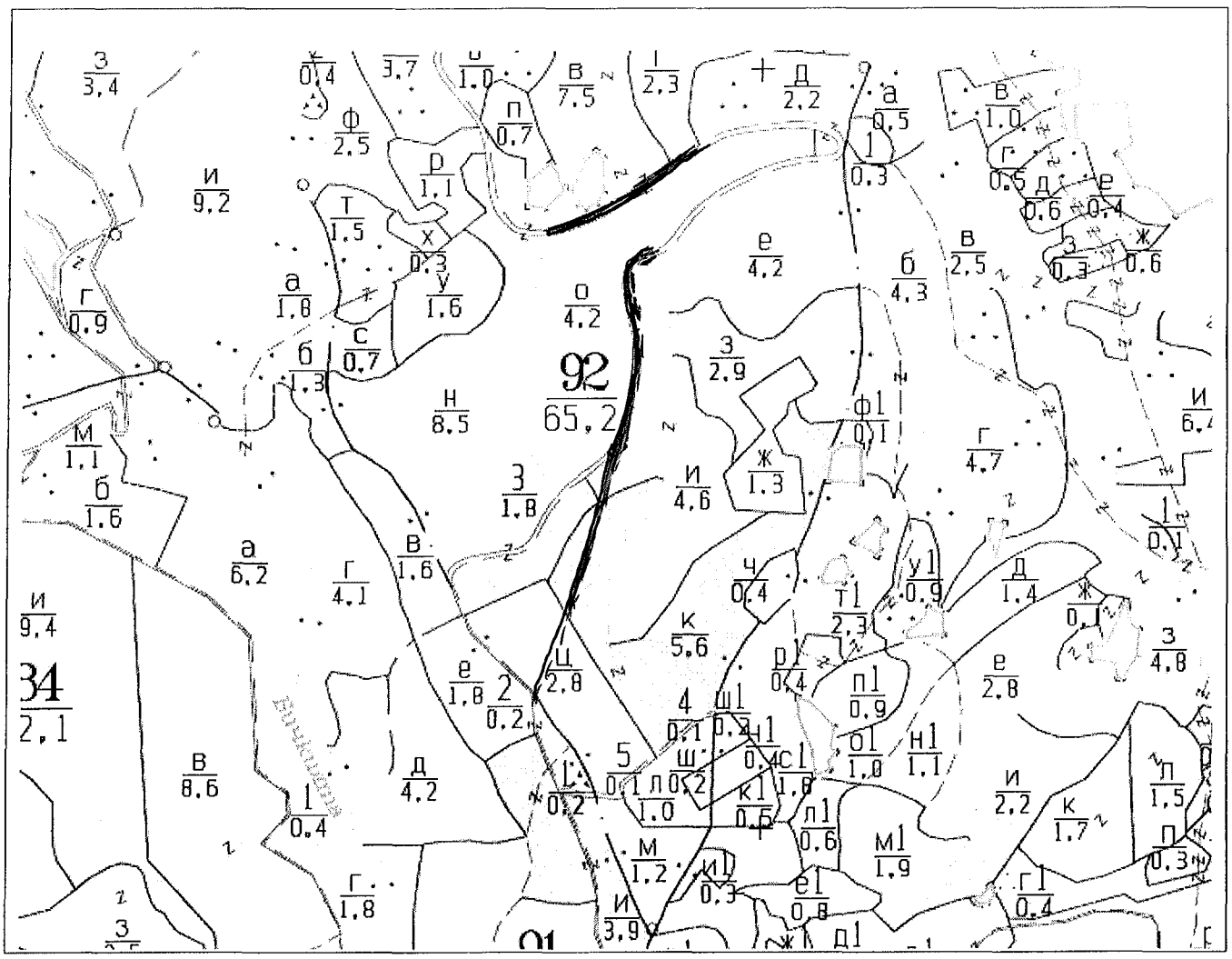

ЛЕГЕНДА:

участки, на които е необходимо да се направи ремонт

Изготвил:.....

/подпис/